



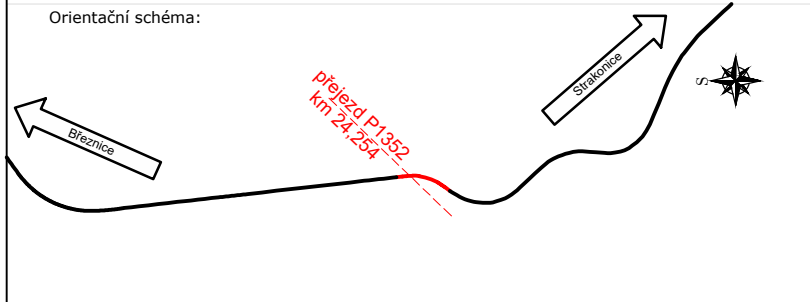



RD PZS v km 23,017

RD PZS v km 24,254

Diagram showing cable connections and components:

- Left Side (RD PZS v km 23,017):**
  - Point "B" (triangle symbol) connected to 101a (25 m, TCEKPFLEY 12P1,0).
  - Point "D" (triangle symbol) connected to 101b (25 m, TCEKPFLEY 7P1,0) and 103 (25 m, CYKY 4x4).
  - Point "D" connected to 105 (15 m, TCEKPFLEY 7P1,0).
  - PBS5/1 (square symbol) connected to 401 (15 m, TCEKPFLEY 3P1,0).
  - Point 605 connected to PBS4/1 (square symbol) via 430 m (TCEKPFLEY 3P1,0) at km 23,440.
  - Point 607 connected to 1255 m (TCEKPFLEY 7P1,0).
  - Point 812 connected to 1255 m (TCEKPFLEY 12P1,0).
- Right Side (RD PZS v km 24,254):**
  - Point "A" (triangle symbol) connected to 102b (15 m, TCEKPFLEY 12P1,0) and 104 (15 m, TCEKPFLEY 7P1,0).
  - Point "C" (triangle symbol) connected to 106 (20 m, CYKY 4x4) and 402 (12 m, TCEKPFLEY 3P1,0).
  - PBS4/2 (square symbol) connected to 404 (820 m, TCEKPFLEY 3P1,0) at km 25,068.
  - PBS5/2 (square symbol) connected to 404 (820 m, TCEKPFLEY 3P1,0) at km 25,068.
- Bottom Section:**
  - 1xHDPE (modrá) cable running horizontally.
  - 2xHDPE (černá+fialová) cable running horizontally.
  - Connection point marked with two black dots and "\*\*".
  - Vertical connection from the horizontal cables to the main network, labeled TCEKPFLEZE 10XN0,8 (60 m) and TCEKPFLEY 10XN0,8 (90 m).

\*\* v km 24,254 až 24,350 stávající kabel a modrou trubku odkopat a položit do nové trasy

 <div>EVROPSKÁ UNIE Evropské strukturální a investiční fondy Operační program Doprava</div>		<div>Ministerstvo dopravy Státní fond dopravní infrastruktury</div> 																	
<div>Orientační schéma:</div> 		<div>Razítko oprávněné osoby:</div>																	
<div>Revize:</div> <table><tr><td>000</td><td>07.04.2022</td><td>Definitivní odevzdání dokumentace</td><td>Kontroloval:</td></tr><tr><td></td><td></td><td></td><td>Ing. Stanislav Rýznar</td></tr><tr><td></td><td></td><td></td><td></td></tr><tr><td></td><td></td><td></td><td></td></tr></table>		000	07.04.2022	Definitivní odevzdání dokumentace	Kontroloval:				Ing. Stanislav Rýznar									<div>Datum:</div>	
000	07.04.2022	Definitivní odevzdání dokumentace	Kontroloval:																
			Ing. Stanislav Rýznar																
<div>Stavebník/Investor:</div> <div>Adresa:</div> <div>Zástupce investora:</div> <div>Adresa:</div>		<div><b>Správa železnic, státní organizace</b></div> <div>Dlážděná 1003/7, 110 00 Praha 1</div> <div>Správní správa západ</div> <div>Sokolovská 1995/278, 190 00 Praha 9</div> <div><b>SPRÁVA ŽELEZNIC</b></div>																	
<div>Zhotovitel stavby:</div> <div>Adresa:</div> <div>Kontakt:</div>		<div><b>SAGASTA s.r.o.</b></div> <div>Novodvorská 1010/14, 142 00, Praha 4 - Lhotka</div> <div>T: +420 261 344 100</div> <div>E: info@sagasta.cz</div> <div><b>SAGASTA</b></div>																	
<div>Zhotovitel objektu:</div> <div>Adresa:</div> <div>Kontakt:</div>		<div><b>SAGASTA s.r.o.</b></div> <div>Novodvorská 1010/14, 142 00, Praha 4 - Lhotka</div> <div>T: +420 261 344 100</div> <div>E: info@sagasta.cz</div> <div><b>SAGASTA</b></div>																	
<div>Hlavní projektant (HIP):</div> <div>Ing. Stanislav Rýznar</div>		<div>Specialista:</div> <div>Ing. Marek Guspan</div>	<div>Odpovědný projektant:</div> <div>Ing. Marek Guspan</div>																
		<div>Zpracovatel:</div> <div>Bc. Anton Pogorelov</div>																	
<div>Název stavby/akce:</div>		<div>Označení (S-kód):</div>																	
<div><b>Výstavba PZS (P1352) v km 24,254 trati Březnice - Strakonice</b></div>		<div>S 632000131</div>																	
<div>Název části:</div>		<div>Označení zhotovitele:</div>																	
<div>Zabezpečovací zařízení</div>		<div>120081</div>																	
<div>Název objektu:</div>		<div>Označení části: D.1.1.3</div>																	
<div>Zabezpečení přejezdu P1352 km 24,254</div>		<div>Označení objektu/komplexu:</div>																	
<div>Přiložky:</div>		<div>PS 11-01-31</div>																	
<div>Kabelové schéma</div>		<div>Číslo přílohy: 2 106</div>																	
<div>Název dílčí části přílohy:</div>		<div>Paré:</div>																	
<div>Kraj:</div>	<div>Katastrální území:</div>	<div>TUDU:</div>																	
<div>Jihočeský</div>	<div>Blatná, Sedlice</div>	<div>043108</div>																	
<div>Stupeň dokumentace:</div>		<div>Datum zpracování:</div>	<div>Formáty:</div>																
<div>DUSP</div>		<div>06/2021</div>	<div>A4x3</div>																
<div>Měřítko:</div>																			
<div>.</div>																			
<div>S-kód: S 6 3 2 0 0 0 0 1 3 1 - D U S P - D 1 1 3 X - P S 1 1 0 1 3 1 - X X - 2 - 1 0 6 - 0 0 0</div>																			
<div>Dokumentaci lze užívat pouze ve smyslu příslušné smlouvy o dílo. Výkres, či jeho část, může být kopírován nebo jiným způsobem rozšiřován pouze po předchozím souhlasu Sagasta, s.r.o.</div>																			